















- |   |  |
|---|--|
|  | STÁVKÁJÍCÍ SVAHOVÁNÍ                           |
|  | DŘEVINY  |
|  | ZÁKRES HRANIC PARCEL KATASTRU NEMOVITOSTÍ      |
|  | PODZEMNÍ VEDENÍ VN                             |
|  | PODZEMNÍ VEDENÍ NN                             |
|  | PODZEMNÍ VEDENÍ VEŘEJNÉHO OSVĚTLENÍ            |
|  | PODZEMNÍ SDĚLOVACÍ KABEL METALICKÝ             |
|  | KANALIZACE JEDNOTNÁ                            |
|  | KABELOVÁ TELEVIZE                              |
| 291,33  | NAD. VÝŠKA                                     |
|  | VODOVOD OBECNÝ                                 |
|  | DOPRAVNÍ HRŠTŠE-NEJÍ SOUČÁSTÍ TĚTO DOKUMENTACE |

## LEGENDA BOURACÍCH PRACÍ

- BOURANÉ KONSTRUKCE
- BOURANÉ PLOCHY
- KÁCENÍ STROMŮ

Autorizace:



Zóna		00	Revize		Datum		Schválil	
±0,000 =293,300 m.n.m. Bpv S-JTSK(výška hor. líce odvodňovacího žlabu)								
ODP.PROJEKTANT		VYPRACOVAL		Kontroloval		<div> <div> <div>BEST PROJEKT s.r.o.</div> <div>Komenského 348, 768 11 Chropyně</div> <div>IC : 17729378</div> <div>DIC: CZ1729378</div> </div> <div>  </div> </div>		
ING. KAREL SRNĚNSKÝ		ADAM LANGER		MARTIN REMEŠ				
MÍSTO : ZÁBŘEH		KRAJ : OLOMOUCKÝ		FORMÁT		A2		6 x A4
INVESTOR : MĚSTO ZÁBŘEH				DATUM		10/2024		
Stavba:		SPORTOVNÍ HRŠTĚ		ÚČEL		DPS		
		ZŠ SEVEROVÝCHOD ZÁBŘEH		ČÍSLO ZAKÁZKY				
				ČÍSLO PARÉ				
				Revize:		00		Stav: Uvolněno
Obsah:		BOURACÍ PRÁCE		Měřítko:		1:250		Číslo výkresu: D1.1-102